# Población del Municipio

## Evolución Histórica de la población de Rivas.

La ciudad de Rivas ha tenido un significativo lugar en la formación de los centros urbanos a través de la historia, ya sea por representar las primeras formas de asentamiento precolombino y colonial. Entre los factores que consolidaron este asentamiento son los recursos del territorio, la posición geográfica y la concentración de población.

Para el análisis de la tendencia histórica de crecimiento de la población de Rivas, se realiza partiendo de los censos Oficiales existentes, elaborados por INEC de los años 1906, 1920, 1940, 1950, 1963, 1971 y 1995.
Para los años (1906 – 1920), se registra un crecimiento de 8,835 a 9,288 habitantes. La Tasa Anual de Crecimiento (TAC) en este periodo fue de 0.36% a nivel municipal, lo que indica una TAC muy baja. Para los años (1920-1940), la población tuvo un crecimiento de 10,037 habitantes. El TAC en este periodo fue de 0.39% manteniendo la tendencia del periodo anterior.

Para los años (1940-1950), la población creció a 12,405 habitantes con una Tasa Anual de Crecimiento de 2.14%.. Periodo en que se refleja un aumento de la TAC de casi el 2% con respecto del periodo anterior.

Para los años (1950 - 1963), hubo un crecimiento poblacional de 12,405 a 17,432 habitantes. La Tasa Anual de Crecimiento (TAC) en este periodo fue de 2.65%, tanto en el área urbana como en el área rural del Municipio, lo que refleja una TAC en ascenso con relación a los periodos censales anteriores.

De 1963 – 1971, la población siguió incrementándose; para 1971 había un total de 20,612 habitantes, correspondiendo 10,007 personas en el área urbana y 10,605 en el área rural, observándose un balance relativo de la población en ambos sectores. La TAC fue de 2.12% de la población urbana y rural del municipio, reflejando un leve descenso del periodo anterior.

En la periodo de 1971 a 1995 la población creció a 38,720 habitantes, correspondiendo 22,255 habitantes en el área urbana y 16,465 habitantes en el área rural observándose un aumento en la población urbana. La TAC en este periodo fue de 2.67% lo que reflejo un aumento con relación a la TAC anterior.

***Evolución Histórica de la Población Urbana 1906 – 1995***

| AÑO DEL CENSO | POBLACIÓN TOTAL | POBLACIÓN URBANA | % | TAC (%) |
|---|---|---|---|---|
| 1906 | 8,835 | 2,163 | 24.48 | |
| 1920 | 9,288 | 2,755 | 29.66 | 0.36 |
| 1940 | 10,037 | 3,720 | 37.06 | 0.39 |
| 1950 | 12,405 | 5,056 | 40.76 | 2.14 |
| 1963 | 17,432 | 7,926 | 45.57 | 2.65 |
| 1971 | 20,612 | 10,007 | 48.55 | 2.12 |
| 1995 | 38,720 | 22,255 | 57.48 | 2.67 |

**Fuente: INEC** 1995.

**Población Urbana de Rivas.**

En el periodo de 1995-2000, según el Censo Nacional en el año 2000 elaborado por el INIFOM, en base a las proyecciones de población realizadas por el INEC 1995, la población urbana llegó a representar el 61 % con una población de 26,932 habitantes, y una población rural de 17,219 para un 39 %, obteniendo una población total a nivel municipal de 44, 151 habitantes. La tasa anual de crecimiento (TAC) para este periodo fue del 2.67%.

***Población Urbana Actual de Rivas 1971 – 2000***

| AÑO DEL CENSO | POBLACIÓN TOTAL | POBLACIÓN URBANA | % | TAC (%) |
|---|---|---|---|---|
| 1971 | 20,612 | 10,007 | 48.55 | 2.12 |
| 1995 | 38,720 | 22,255 | 57.48 | 2.67 |
| 2000 | 44,151 | 26,195 | 59.33 | 2.67 |

**Fuente: INEC**. Análisis y Divulgación Censal. 1997.

La ciudad de Rivas ha representado un centro de atracción de poblacion emigrante de las zonas rurales locales y de otros municipios del departamento. Como se observa en los cuadros anteriores, la poblacion urbana inicio aumentar a partir de los años 50´s producto del incremento de las actividades productivas en el sector agropecuario, surgiendo a una serie de asentamiento en las zonas periféricas de la ciudad próximas a estas áreas de producción. En consecuencia, el centro urbano de Rivas se va urbanizando en respuesta a la gradual especialización de funciones y concentración de actividades administrativas y de servicio, carente en las zonas urbanas.

**Grafico 5 Tendencia de Crecimiento de población municipal y urbana de Rivas**

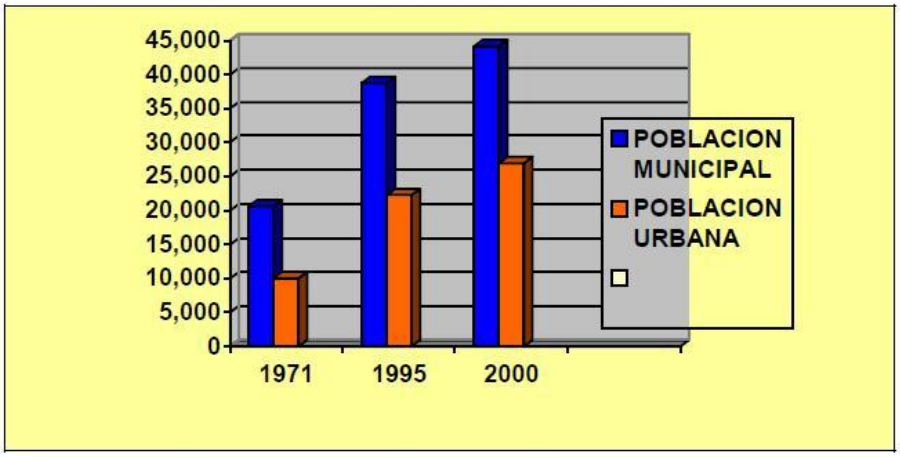


**Fuente: INEC**. Análisis y Divulgación Censal. de Agosto de 1997.

**Distribución de la población urbana por edad y sexo.**

Los mayores porcentajes de población urbana, según grupos de edades lo representa la población menor de 15 años con un 46.8% del total de la población. Esta situación produce un efecto de presión sobre los principales servicios básicos urbanos y municipales. Esta tendencia se traslada a corto plazo a grupos de población joven que se suma a los grupos en edad de producción y reproducción poblacional. Así mismo, el grupo predominante, según sexo, son las mujeres con 52.26%, el grupo masculino representa el 47.74% del total de la población urbana de la ciudad de Rivas.

A continuación se presenta la tabla que contiene los datos por rangos de edades, y sexo a nivel urbano. Para la elaboración de esta tabla, se utilizó la Población Municipal de INEC 1995 y proyectada al 2003.

***Distribución de la Población Urbana por Edad y Sexo.***

| CENSO INEC POBLACION URBANA 2003 | | | | |
|---|---|---|---|---|
| **EDADES** | **TOTAL** | **%** | **HOMBRES** | **MUJERES** |
| 0.-4 | 4,212 | 15.60 | 2,011 | 2,201 |
| 5-9 | 4,374 | 16.20 | 2,088 | 2,286 |
| 10-14 | 4,050 | 15.00 | 1,933 | 2,117 |
| 15-19 | 2,997 | 11.10 | 1,431 | 1,566 |
| 20-24 | 2,160 | 8.00 | 1,031 | 1,129 |
| 25-29 | 1,539 | 5.70 | 735 | 804 |
| 30-34 | 1,323 | 4.90 | 632 | 691 |
| 35-39 | 1,323 | 4.90 | 632 | 691 |
| 40-44 | 1,107 | 4.10 | 528 | 579 |
| 45-49 | 918 | 3.40 | 438 | 480 |
| 50-54 | 729 | 2.70 | 348 | 381 |
| 55-59 | 513 | 1.90 | 245 | 268 |
| 60-64 | 540 | 2.00 | 258 | 282 |
| 65-69 | 324 | 1.20 | 155 | 169 |
| 70-74 | 351 | 1.30 | 168 | 183 |
| 75-79 | 162 | 0.60 | 77 | 85 |
| 80-84 | 189 | 0.70 | 90 | 99 |
| 85 y mas | 27 | 0.10 | 13 | 14 |
| **TOTALES** | **26,999** | **100** | **12,889** | **14,110** |

**Fuente: INEC**. Análisis y Divulgación Censal. de Agosto de 1997.

La población Urbana de Rivas se estimaba para el 2003 en 26,999 habitantes (datos de la alcaldía- consorcio GPI-DOXA-CICODE) lo que representa el 61% de la población municipal de 44,260 habitantes. Las cifras anteriores confirman la tendencia de urbanización de la población en la ciudad, situación que se acentúa en el periodo censal de 1971 a 1995.

**Proyección poblacional Urbana de Rivas.**

Para la proyección actual y futura de la población urbana de Rivas y su análisis, se toman como referencia las proyecciones estimadas por el INIFOM para el año 2000, basadas en los datos censales y proyecciones del (1995-2000) y (2000-2004). Basándose en la tasa anual de crecimiento utilizada por el censo de INEC de 1995 de 2.67 %, se presenta a continuación las proyecciones de la población actual, a corto, mediano, y largo plazo. Se toma como población base a nivel municipal 44,260 habitantes, la que se considera por los datos proporcionados por la Consultoria de GPI-DOXA-COCIDE. En la Cuadro N.-08 siguiente se desglosa los resultados por periodos, esta tendencia se retoma para los porcentajes de oblación urbana.

***Población Actual y Futura Urbana de Rivas 2004 – 2020***

| AÑO DEL CENSO | POBLACIÓN TOTAL | POBLACIÓN URBANA | % | TAC (%) |
|---|---|---|---|---|
| 2003 | 44,260 | 26,999 | 60.81 | |
| 2004 | 45,442 | 27,633 | 62.66 | 2.67 |
| 2010 | 53,225 | 33,548 | 63.03 | 2.67 |
| 2015 | 60,720 | 39,395 | 64.88 | 2.67 |
| 2020 | 69,271 | 46,225 | 66.73 | |

**Fuente: INEC**, Estimaciones de Consultoria GPI-DOXA-COCIDE 2004.

Aunque se debe confirmar los datos poblacionales con un censo, la aproximación de los datos SISLAIS-RIVAS y los de la Alcaldía de Rivas, permiten la proyección de la población a corto plazo (2010) de 33,548 habitantes, a mediano plazo (2015) 39,395 habitantes y largo plazo (2020) de 46,225 habitantes a nivel urbano.

**Población económicamente activa urbana (PEA).**

En la ciudad de Rivas, la población económica esta constituida por los grupos poblacionales de interés económico considerados aptos para operar en el mercado laboral, encontrándose entre los grupos de edades que van de 15-64 años clasificándose como población en edad de trabajar (PET), según INEC.

Se deduce a partir de los datos censales 1971 y 1995, que en el caso del área urbana de Rivas, la población económicamente activa (**PEA**) constituye el **49.3%** de la población total de la población urbana actual (2004) y se estima en **13,623 habitantes**, de los cuales 6,504 son hombres, es decir, el 47.74% de la PEA Urbana actual. En el mismo sentido el 52.26% son mujeres, lo que corresponde a la cantidad de 7,119 personas. Estos datos se obtienen de la población urbana estimada para el año actual 2004, con referencia al grupo de edades del censo de 1995.

La población económicamente activa (PEA), es igual a la población económica en edad de trabajar (PET), menos la totalidad de los ciudadanos inactivos laboralmente, tales como jubilados, pensionados, estudiantes, amas de casa, incapacitados permanentes, otros es la (PEI). La **PEA activa Urbana** es la diferencia entre la PET y PEI, esta se estima es el **49.7 %** 13,623 habitantes, de este porcentaje el 78%, es decir 10,626 habitantes están activos y el 22%,

que corresponde a 2,997 habitantes están desocupados. Ver gráficos de la distribución de la PEA Urbana.

**Población económicamente activa por actividad y sexo**

| ÁREA URBANA | POBLACIÓN ECONÓMICAMENTE ACTIVA (PEA) | | | | |
|---|---|---|---|---|---|
| | Total PEA | Ocupados | Desocupados | 1ra. vez | Otros activos |
| Ambos sexos | 13,623 | 10,626 | 2,997 | 2,338 | 8,288 |
| Hombres | 6,504 | 5,073 | 1,431 | 1,116 | 3,957 |
| Mujeres | 7,119 | 5,553 | 1,566 | 1,222 | 4,331 |

**Fuente:** Elaborado por PDMDUR con datos estimados de INEC 1995.

La Población Económicamente Inactiva (PEI) es el **50.3%** de la población económica urbana, dando como resultado un total de 13,899 habitantes. De lo anterior se deduce que existe, a nivel urbana, una cantidad mayor de Población Económicamente Inactiva (13,899 habitantes) con respecto a la Población Económicamente Activa (13,623 habitantes), siendo ésta última, la que responde como fuerza de trabajo, lo que se presenta como un recurso potencial para el desarrollo económico de la Ciudad.

**Composición y crecimiento poblacional**

Evolución de la población La ciudad de Rivas ha representado un centro de atención de población emigrante de las zonas rurales locales y de otros municipios del departamento por su ubicación geográfica y el conjunto de funciones que ha desempeñado como cabecera departamental y núcleo del poder político del departamento. Al referirse a la evolución de la población debe señalarse que el componente urbano aumenta de manera significativa a partir de los años 50´s producto del incremento de las actividades productivas en el sector agropecuario, surgiendo una serie de asentamientos en las zonas periféricas de la ciudad próximas a éstas áreas de producción. Según valoraciones elaboradas por SINAPRED para el departamento de Rivas Las tasas de crecimiento anual de la población del período 1995-2003 se encuentra entre el 1.8% y el 2.6% lo cual se considera “bajo”. La estimación de crecimiento refleja un proceso de emigración hacia otros municipios, en particular, hacia la capital, y fuera del país. De mantener esta tendencia se calcula que para el año 2025 la población del municipio sea de 63,240 y un máximo de 76,762 habitantes, que corresponde a un incremento de población total del municipio del 60% .

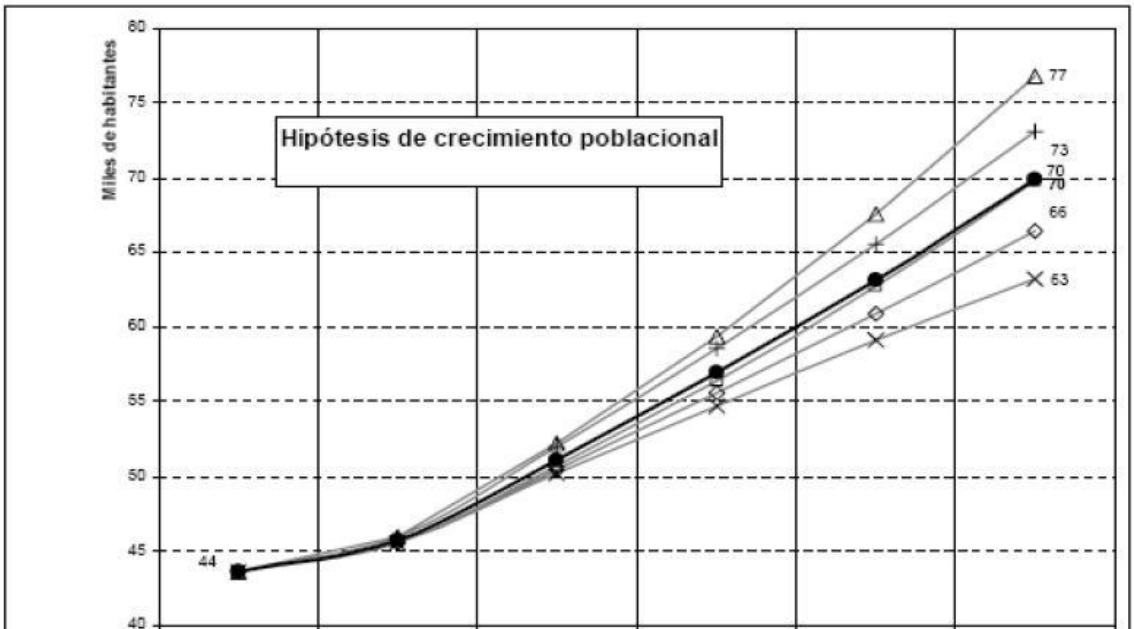


| | 2003 | 2003-05 | 2005-10 | 2010-15 | 2015-20 | 2020-25 |
|---|---|---|---|---|---|---|
| Hipótesis 1 | 43,642 | 45,941 | 52,232 | 59,384 | 67,516 | 76,762 |
| Hipótesis 2 | 43,642 | 45,941 | 51,978 | 58,522 | 65,569 | 73,106 |
| Hipótesis 3 | 43,642 | 45,543 | 50,667 | 56,368 | 62,709 | 69,764 |
| Hipótesis 4 | 43,642 | 45,543 | 50,420 | 55,545 | 60,892 | 66,427 |
| Hipótesis 5 | 43,642 | 45,543 | 50,173 | 54,734 | 59,124 | 63,240 |
| Promedio | 43,642 | 45,702 | 51,094 | 56,911 | 63,162 | 69,860 |

**Tabla N° I**: Hipótesis de Crecimiento Poblacional Total

Tal situación, emplaza a los rivenses y su liderazgo a que la gestión de su territorio debe ser un programa de continuidad de los distintos gobiernos, que permitan al municipio satisfacer la demanda del incremento de servicios básicos de la población estimada y de las empresas.

Algunos estudios señalan que los valores de población proyectada al 2025 diseñan un escenario de crecimiento poblacional con las siguientes características:

- ✓ El crecimiento natural de la población se considera, conforme a las proyecciones nacionales, en paulatino descenso9.
- ✓ El saldo migratorio negativo de las comarcas rurales tiende a estabilizarse, aunque manteniendo una pérdida de la población.
- ✓ Parte de la emigración desde la comarcas encuentra su destino en la cabecera municipal de Rivas, que presenta un crecimiento del 66%, lo que indica que Rivas municipio es un territorio de destino intradepartamental presionando con ello elementos como servicios básicos, tenencia de la tierra, problemas sociales, etc.

La estructura actual del Municipio presenta un cuadro claro: frente al polo de concentración de la cabecera, que agrega el 68% de la población municipal, los otros asentamientos son en su mayoría dispersos y de tamaño reducido: el 10% de la población habita en centros menores de 1000 habitantes y el 7% en centros dispersos, inferiores a los 500 habitantes. Según las hipótesis de crecimiento poblacional asumidas, la actual jerarquía se mantendría

fundamentalmente estable. Se registra un aumento en importancia de la cabecera municipal que en el 2025 podría representar el 71% de la población así como en los centros básicos.

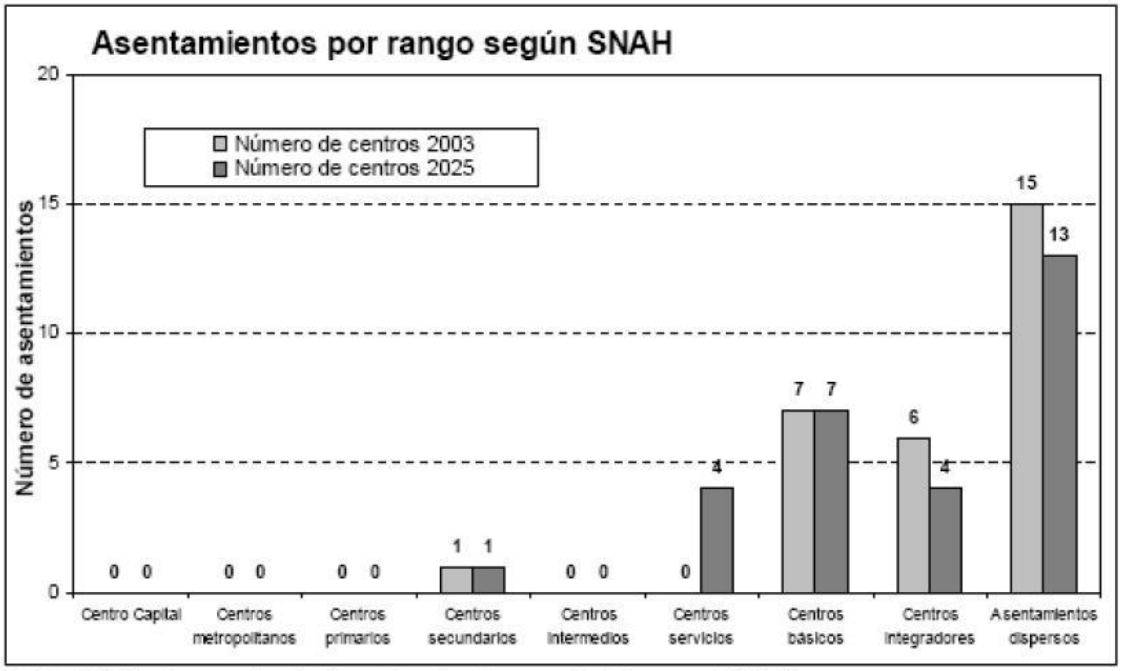


**Tabla N° II**: Jerarquía de Asentamientos según Rangos SNAH

En la actualidad, de acuerdo al último Censo Nacional (2005), la población del municipio de Rivas es de 41,080 habitantes, de los cuales el 51.2 % son mujeres y el resto hombres. El peso de la población femenina es significativo ya que a nivel nacional el índice es de 50.7 %. Cabe destacar que el 52.5 % de la población son personas de 24 años o menos y un 30.5 % son menores de 15 años, lo cual representa una presión importante sobre los servicios básicos, principalmente salud y educación. La figura 9 ilustra que, en comparación con el índice nacional, la población entre 12 y 24 años (adolescentes y jóvenes) ocupa el 38 % del total. En el mediano plazo, el municipio podría enfrentar limitaciones en la fuerza laboral ya que las personas ubicadas en este rango representan el relevo generacional para los próximos 10 o 15 años.

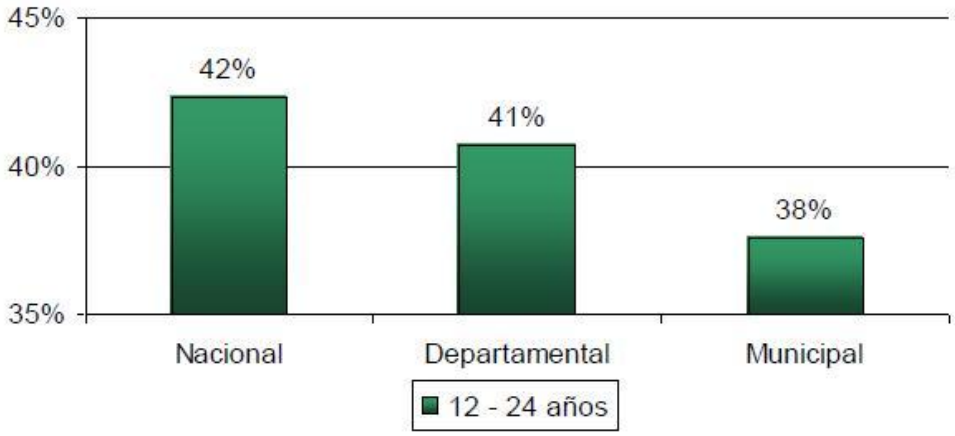

Según estudios del INEC (2000) y del Ministerio de Salud, citado en el Plan Estratégico Municipal 2001-2004, las rivenses registran la menor tasa de hijos por mujer del país, 2.2 hijos por mujer, pero actualmente cerca del 31% de las mujeres se encuentran en edad fértil con lo cual se prevé el mantenimiento de la tasa de crecimiento y altas demandas sociales de una población eminentemente joven.

El Plan referido concluye señalando que la densidad poblacional del municipio es de 292.2 habitantes por kilómetro cuadrado experimentándose un ligero incremento en la urbanización con respecto al año 1996 (278 por km2) este incremento está siendo propiciado por migraciones del campo a la ciudad en búsqueda de oportunidades de empleo e ingresos ya que hay depresión de empleo y actividades agrícolas y un aumento del comercio informal así como por las migraciones hacia el país vecino que contribuyen con envío de remesas familiares de las cuales viven un importante número de familias urbanas y suburbanas del municipio.

*Figura 10 Población por áreas urbana y rural*

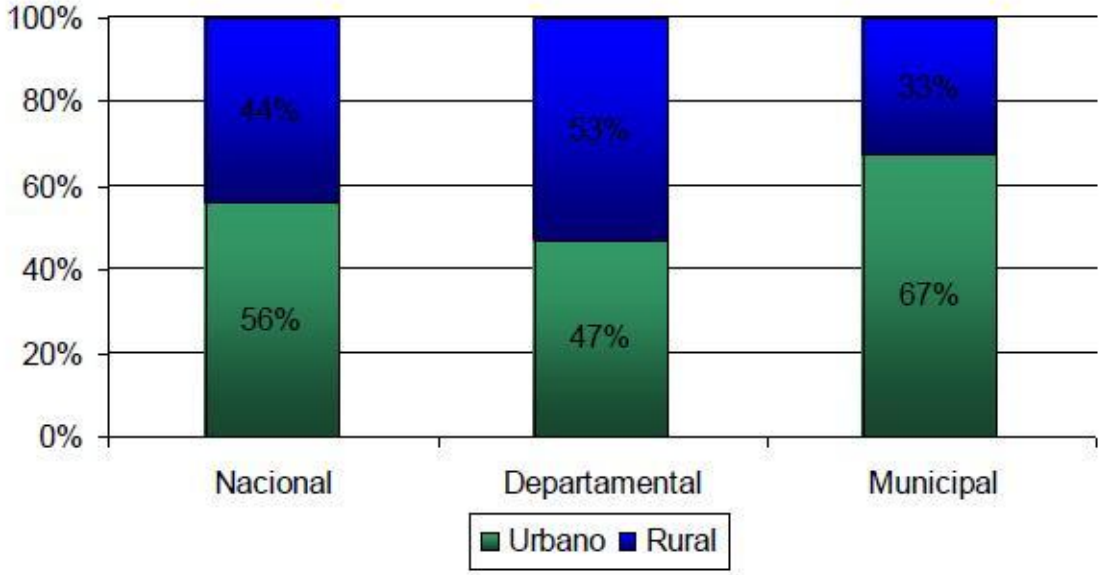


**Ocupación de la población**

La población ocupada de 10 años o más es de 15,214 en todo el municipio de Rivas según el último censo nacional (2005). Esta cifra cubre las áreas urbanas y rurales. La figura 15 muestra que los “ocupados” se dividen en la zona urbana (69 %), muy superior a la media nacional (59 %) y al índice departamental (49 %). Esto sugiere que el municipio presenta una orientación “hacia lo urbano” en cuanto a la “ocupación” de las personas. Esto obedece, en parte, al hecho de

que las oportunidades de empleo se presentan, sobretodo, en el sector comercio y servicios de la ciudad.

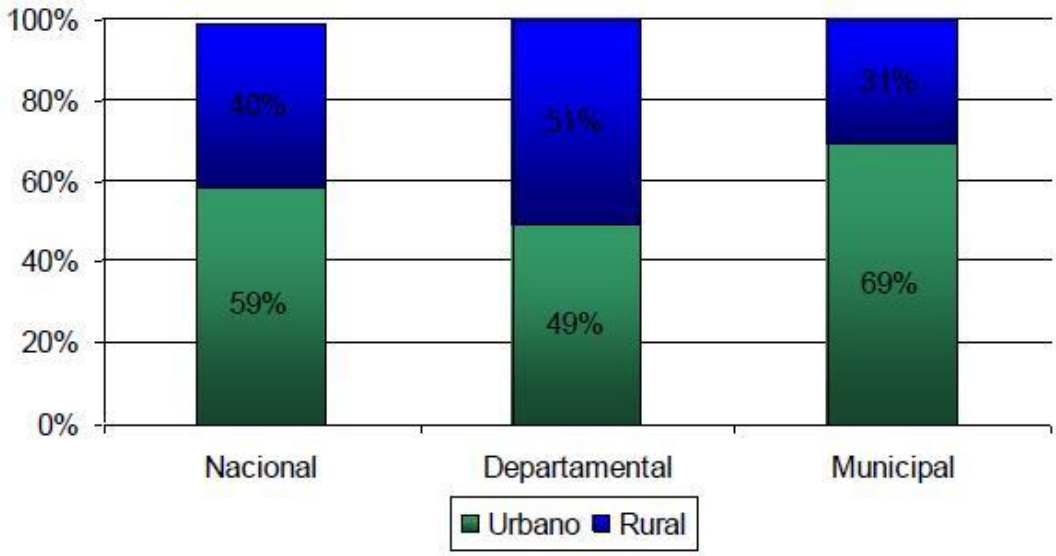


La población ocupada puede tener actividades de tipo “temporal” o bien, “permanente”. Esta última representa “lo ideal” en cuanto a empleo y, según del Censo Nacional (2005), la ocupación permanente representa el 64.7 % del total de ocupados a nivel nacional.

la población ocupada en el propio municipio de residencia es significativa. A nivel nacional, el 88 % de la población urbana y 92 % de la rural ejercen sus actividades en el propio municipio. Cuando se adentra al análisis por departamento y municipal de Rivas las cifras varían un poco. En el caso municipal, ambos índices disminuyen respecto a la media nacional. Al parecer, esto es un efecto de la migración a otros municipios o al vecino país de Costa Rica.

**Población por vivienda**

Según información del PMUD-Rivas (2005), el municipio tiene una densidad habitacional baja con relación a los habitantes (5.42 h/v) lo cual es bajo respecto al índice nacional (6.0 h/v). Lo anterior es corroborado con la ilustración de la figura 21 que nos señala que las viviendas habitadas por un número de cinco o menos personas representan el 69 % de las viviendas urbanas particulares del municipio.

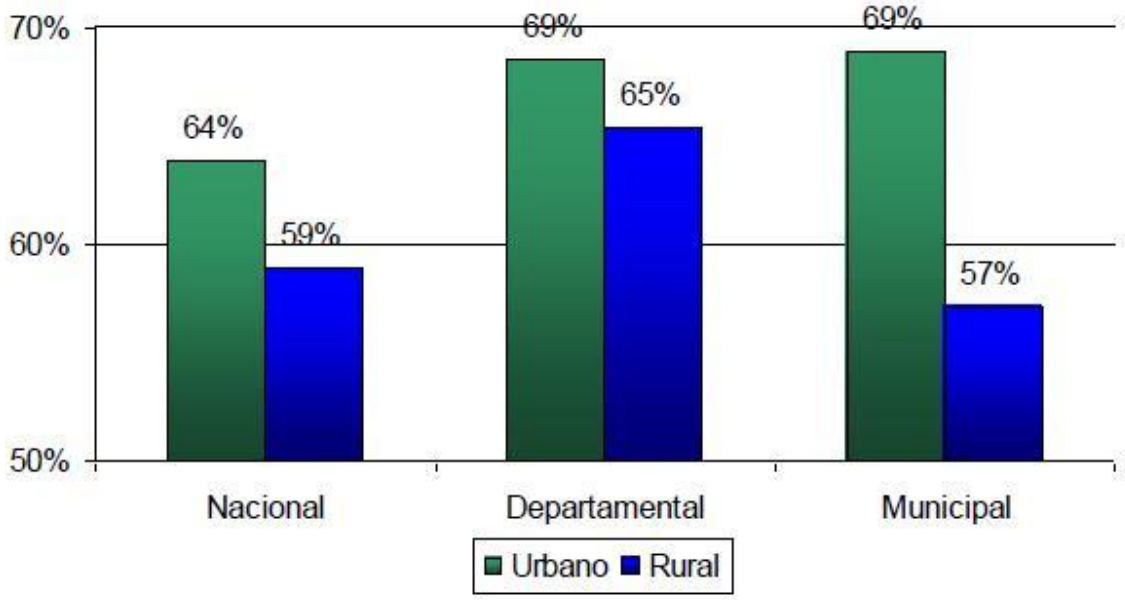
70%
60%
50%
64%
59%
69%
65%
69%
57%
Nacional
Departamental
Municipal
Urbano
Rural